




ಕರ್ನಾಟಕ ಸರ್ಕಾರದ ನಡವಳಿಗಳು

ವಿಷಯ: M/s Gamesa Renewable Private Limited ಕಂಪನಿಗೆ ಕೊಪ್ಪಳ ಮತ್ತು ಬಾಗಲಕೋಟೆ ಜಿಲ್ಲೆಗಳ ಕುಷ್ಟಗಿ ಮತ್ತು ಹುನಗುಂದ ತಾಲ್ಲೂಕುಗಳ ವಿವಿಧ ಗ್ರಾಮಗಳಲ್ಲಿ 120 ಮೆ.ವ್ಯಾಟ್ ಸಾಮರ್ಥ್ಯದ ಪವನ ವಿದ್ಯುತ್ ಯೋಜನೆಗೆ ಹಂಚಿಕೆ ಆದೇಶ ನೀಡುವ ಬಗ್ಗೆ.



1. ವ್ಯವಸ್ಥಾಪಕ ನಿರ್ದೇಶಕರು, ಕರ್ನಾಟಕ ನವೀಕರಿಸಬಹುದಾದ ಇಂಧನ ಅಭಿವೃದ್ಧಿ ನಿಯಮಿತ, ಬೆಂಗಳೂರು ಇವರ ಏಕ ಕಡತ ಸಂಖ್ಯೆ: 1427-G
2. ಸರ್ಕಾರದ ಅಪರ ಮುಖ್ಯ ಕಾರ್ಯದರ್ಶಿ, ಇಂಧನ ಇಲಾಖೆ ಇವರ ಅಧ್ಯಕ್ಷತೆಯಲ್ಲಿ ನಡೆದ ದಿನಾಂಕ: 19.12.2016 ರ ಹಂಚಿಕೆ ಸಮಿತಿ ಸಭೆ ನಡವಳಿಗಳು.

* * *

ಪ್ರಸ್ತಾವನೆ :-

ಮೇಲೆ ಓದಲಾದ ಕ್ರಮ ಸಂಖ್ಯೆ: (1) ರ ಏಕ ಕಡತ ಪದ್ಧತಿಯಡಿಯಲ್ಲಿ M/s Gamesa Renewable Private Limited ಕೊಪ್ಪಳ ಮತ್ತು ಬಾಗಲಕೋಟೆ ಜಿಲ್ಲೆಗಳ ಕುಷ್ಟಗಿ ಮತ್ತು ಹುನಗುಂದ ತಾಲ್ಲೂಕುಗಳ ಕುಷ್ಟಗಿ, ನೆಡ್‌ಸೇಸಿ, ವನಗೇರಿ, ತಕ್ಕಾಕಿ, ಬಿಜ್ಜಾಲ್, ಬೊಡೂರ್, ಹೆಸ್ತೂರ್, ಕೆಸೂರ್, ದೋತಿಹಾಲ್, ಕಲ್ಲೇರಿ, ಜಲಿಹಾಳ್, ರಾವನಕ್ಕಿ, ನಡವಲ್ ಕೊಪ್ಪ, ಕ್ಯಾದಗುಪ್ಪಿ ಮತ್ತು ತಂಡಿಹಾಲ್ ಗ್ರಾಮಗಳಲ್ಲಿ 120 ಮೆ.ವ್ಯಾಟ್ ಸಾಮರ್ಥ್ಯದ ಪವನ ವಿದ್ಯುತ್ ಯೋಜನೆಯನ್ನು ಸ್ಥಾಪಿಸಲು 120 ಮೆ.ವ್ಯಾಟ್ ಸಾಮರ್ಥ್ಯಕ್ಕೆ ನಿಗದಿತ ಶುಲ್ಕವನ್ನು ಪಾವತಿಸಿ ಸಲ್ಲಿಸಿದ ಪ್ರಸ್ತಾವನೆಯನ್ನು ಪರಿಶೀಲಿಸಿದ್ದು, ಸದರಿ ಸ್ಥಳವು ಈಗಾಗಲೇ M/s Suzlon Infrastructure Services Limited ರವರಿಗೆ ಹಂಚಿಕೆಯಾಗಿರುವ 50.4 ಮೆ.ವ್ಯಾಟ್ ಸಾಮರ್ಥ್ಯವನ್ನು 317.10 ಮೆ.ವ್ಯಾಟ್ ಸಾಮರ್ಥ್ಯಕ್ಕೆ ಹೆಚ್ಚಿಸಿದ ಸ್ಥಳದಲ್ಲಿರುತ್ತದೆ ಹಾಗೂ M/s Suzlon Infrastructure Services Limited ರವರ ಅಕ್ಷಾಂಶ ಮತ್ತು ರೇಖಾಂಶಕ್ಕೆ ಒಳಪಡುವ ಪ್ರದೇಶದಲ್ಲಿನ ಸ್ವಲ್ಪ ಭಾಗ M/s Rhymer Urban Constructions Private Limited ಕಂಪನಿಯವರಿಗೆ 18 ಮೆ.ವ್ಯಾಟ್ ಸಾಮರ್ಥ್ಯಕ್ಕೆ ತತ್ಪ್ರಶಸ್ತಿ ಅನುಮೋದನೆ ನೀಡಲು ಪ್ರಸ್ತಾವನೆ ಸಲ್ಲಿಸಿದ್ದು, ತತ್ಪ್ರಶಸ್ತಿ ಅನುಮೋದನೆ ಪತ್ರ ಸ್ವೀಕೃತವಾಗಿರುವುದಿಲ್ಲವೆಂದು ಹಾಗೂ M/s Rhymer Urban Constructions Private Limited ಸಂಸ್ಥೆಯು M/s Gamesa Renewable Private Limited ಕಂಪನಿಯೊಂದಿಗೆ ಹೊಂದಾಣಿಕೆ ಮಾಡಿಕೊಂಡಿರುವುದರಿಂದ, ಸದರಿಯವರು ಹಂಚಿಕೆಗಾಗಿ ಇದೇ ಸ್ಥಳದಲ್ಲಿ ಸಲ್ಲಿಸಿರುವ 320 ಮೆ.ವ್ಯಾಟ್ ಸಾಮರ್ಥ್ಯವನ್ನು ಹಂಚಿಕೆ ಮಾಡಬೇಕೆಂದು ಕೋರಿದ್ದು, ಇದಕ್ಕೆ ಯಾವುದೇ ತಕರಾರು ಇರುವುದಿಲ್ಲ. M/s Gamesa Renewable Private Limited ಕಂಪನಿಯ ನೆಟ್‌ವರ್ಕ್ ದಿನಾಂಕ: 31.03.2016 ರ ಅಂತ್ಯಕ್ಕೆ ರೂ.1881.81 ಕೋಟಿಗಳೆಂದು ಚಾರ್ಟೆಡ್ ಅಕೌಂಟೆಂಟ್ ದೃಢೀಕರಿಸಿರುವ ಪತ್ರ ಹಾಗೂ ಬ್ಯಾಲೆನ್ಸ್ ಶೀಟ್‌ಗಳನ್ನು ಕಂಪನಿಯು ಸಲ್ಲಿಸಿರುತ್ತದೆ. ಸದರಿ ಕಂಪನಿಯ Registrar of Companies, Ministry of Corporate Affairs, Government of India, Chennai ಇಲ್ಲಿ ದಿನಾಂಕ: 31.07.2015 ರಂದು CIN ಸಂಖ್ಯೆ U74991TN2006PTC079179 ರಲ್ಲಿ ನೋಂದಣಿಯಾಗಿರುತ್ತದೆ. M/s Gamesa Renewable Private Limited ಕಂಪನಿಗೆ ಕೊಪ್ಪಳ ಮತ್ತು ಬಾಗಲಕೋಟೆ ಜಿಲ್ಲೆಗಳ ಕುಷ್ಟಗಿ ಮತ್ತು ಹುನಗುಂದ ತಾಲ್ಲೂಕುಗಳ ವಿವಿಧ ಗ್ರಾಮಗಳಲ್ಲಿ 120 ಮೆ.ವ್ಯಾಟ್ ಸಾಮರ್ಥ್ಯದ ಪವನ ವಿದ್ಯುತ್ ಯೋಜನೆಯನ್ನು ಸ್ಥಾಪಿಸಲು ಯೋಜನೆಗೆ ಸಂಬಂಧಿಸಿದ ತಾಂತ್ರಿಕ ವಿವರಗಳು, ಸ್ಥಳದ ಮಾಹಿತಿ, ಅಕ್ಷಾಂಶ ಮತ್ತು ರೇಖಾಂಶ ಇನ್ನಿತರೆ ವಿವರಗಳೊಂದಿಗೆ ಈ ಕೆಳಕಂಡ ಶೆಡ್ಯೂಲ್‌ನಲ್ಲಿರುವಂತೆ ಹಂಚಿಕೆ ಮಾಡಲು ವ್ಯವಸ್ಥಾಪಕ ನಿರ್ದೇಶಕರು, ಕ್ರೆಡಲ್ ಇವರು ಸರ್ಕಾರಕ್ಕೆ ಪ್ರಸ್ತಾವನೆ ಸಲ್ಲಿಸಿರುತ್ತಾರೆ.

GM (Tech) KRE

ವಿದ್ಯುತ್ ಇಂಧನ
 No. 2823
 Date: 25-01-18
 Sig: [Signature]

Geographical area description for 120 MW capacity wind power project

Sl. No	Topo sheet No	Proposed capacity in MW	Near by villages of the proposed area and district	Geographical area description of the project
1	57 A /1	120 MW (60 Nos x 2000 kw)	Kustagi, Nedsesi, Taklaki, Wanageri, Bodur, Bodur Tanda, Bijkal, Hesrur, Kesur, Kalkeri, Dotihal, Matur, Ravanakki, Jalihal Nadwalkoppa, Kyadaguppi and Tandsihal Villages of Kustagi & Hunagund Taluks of Koppal & Bagalkote Districts.	<p>The opted area "ABCD" by M/s Gamesa Renewable Private Limited falls under the already allotted area to M/s Suzlon Infrastructure Services Limited for their 317.10 MW WPP. The firm has to commission the project without disturbing the project of M/s Suzlon Infrastructure Services Limited.</p> <p>The area is located on the S-E of Ilkal town and it is a large plateau having gentle elevation which varies from 604 to 658 M. Further, it has presence of Hira Halla, rocky outcrop with boulders & scattered plantations. Also, it has district roads and National Highway. Area appears to have agriculture activity and would be having private ownership and the area held in the co-ordinates shown below.</p> <p>Point A: Lat: 15°45'0"N, Long: 76°10'0"E Point B: Lat: 15°55'0"N, Long: 76°10'0"E Point C: Lat: 15°55'0"N, Long: 76°15'0"E Point D: Lat: 15°45'0"N, Long: 76°15'0"E</p> <p>Peaks: 652, 649; 624, 621, 592, 651, 620, 649, 633, 638, 636, 637, 623, 618, 617, 604, 608 and 620m AMSL.</p>
Total		120 MW		

ಮೇಲೆ ಓದಲಾದ ಕ್ರಮ ಸಂಖ್ಯೆ: (2) ದಿನಾಂಕ: 19.12.2016 ರಂದು ನಡೆದ ಹಂಚಿಕೆ ಸಮಿತಿ ಸಭೆಯಲ್ಲಿ M/s Gamesa Renewable Private Limited ಕಂಪನಿಗೆ ಕೊಪ್ಪಳ ಮತ್ತು ಬಾಗಲಕೋಟೆ ಜಿಲ್ಲೆಗಳ ಕುಷ್ಟಗಿ ಮತ್ತು ಹುನಗುಂದ ತಾಲ್ಲೂಕುಗಳ ವಿವಿಧ ಗ್ರಾಮಗಳಲ್ಲಿ 120 ಮೆ.ವ್ಯಾಟ್ ಸಾಮರ್ಥ್ಯದ ಪವನ ವಿದ್ಯುತ್ ಘಟಕ ಸ್ಥಾಪಿಸುವ ಪ್ರಸ್ತಾವನೆಗೆ ಸಮಿತಿಯು ಸದರಿ ಕಂಪನಿಯವರು ಸ್ಥಾಪಿಸಲು ಉದ್ದೇಶಿಸಿರುವ ಸ್ಥಳವು ಖಾಸಗಿ ಜಮೀನಾಗಿದ್ದು, ಸದರಿ ಸ್ಥಳದಲ್ಲಿ ಪವನ ವಿದ್ಯುತ್ ಯೋಜನೆಯನ್ನು ಅನುಷ್ಠಾನಗೊಳಿಸುವ ನಿಟ್ಟಿನಲ್ಲಿ 120 ಮೆ.ವ್ಯಾಟ್ ಸಾಮರ್ಥ್ಯಕ್ಕೆ ಹಂಚಿಕೆ ನೀಡಲು ಸಮಿತಿಯು ಸರ್ವಾನುಮತದಿಂದ ಶಿಫಾರಸ್ಸು ಮಾಡಿರುತ್ತದೆ.

ಸದರಿ ಪ್ರಸ್ತಾವನೆಯನ್ನು ಸರ್ಕಾರವು ಕೂಲಂಕಷವಾಗಿ ಪರಿಶೀಲಿಸಿ, ಈ ಕೆಳಕಂಡಂತೆ ಆದೇಶಿಸಿದೆ.

ಸರ್ಕಾರದ ಆದೇಶ ಸಂಖ್ಯೆ : ಇಎನ್ 355 ಎನ್‌ಸಿಇ 2016, ಬೆಂಗಳೂರು, ದಿನಾಂಕ: 18.01.2018

ಪ್ರಸ್ತಾವನೆಯಲ್ಲಿ ವಿವರಿಸಿರುವ ಕಾರಣಗಳ ಹಿನ್ನೆಲೆಯಲ್ಲಿ, M/s Gamesa Renewable Private Limited ಕೊಪ್ಪಳ ಮತ್ತು ಬಾಗಲಕೋಟೆ ಜಿಲ್ಲೆಗಳ ಕುಷ್ಟಗಿ ಮತ್ತು ಹುನಗುಂದ ತಾಲ್ಲೂಕುಗಳ ಕುಷ್ಟಗಿ, ನೆಡ್‌ಸೇಸಿ, ವನಗೇರಿ, ತಕ್ಕಾಕಿ, ಬಿಜ್ಜಾಲ್, ಬೊಡೂರ್, ಹೆಸ್ತೂರ್, ಕೆಸೂರ್, ದೋತಿಹಾಲ್, ಕಲ್ಕೇರಿ, ಜಲಿಹಾಳ್, ರಾವನಕಿ, ನಡವಲ್, ಕೊಪ್ಪ, ಕ್ಯಾದಗುಪ್ಪಿ ಮತ್ತು ತಂಡಿಹಾಲ್ ಗ್ರಾಮಗಳಲ್ಲಿ 120 ಮೆ.ವ್ಯಾಟ್ ಸಾಮರ್ಥ್ಯದ ಪವನ ವಿದ್ಯುತ್ ಯೋಜನೆಯನ್ನು ಈ ಕೆಳಗಿನ ಶೆಡ್ಯೂಲ್‌ನಲ್ಲಿ ವಿವರಿಸಿರುವಂತೆ ಹಾಗೂ ಕೆಳಕಂಡ ಷರತ್ತು ಮತ್ತು ನಿಬಂಧನೆಗಳಿಗೊಳಪಟ್ಟು ಹಂಚಿಕೆ ಮಾಡಿ ಆದೇಶಿಸಲಾಗಿದೆ.

Geographical area description for 120 MW capacity wind power project

Sl. No	Topo sheet No	Proposed capacity in MW	Near by villages of the proposed area and district	Geographical area description of the project
1	57 A /1	120 MW (60 Nos x 2000 kw)	Kustagi, Nedsezi, Taklaki, Wanageri, Bodur, Bodur Tanda, Bijjal, Hesrur, Kesur, Kalkeri, Dotihal, Matur, Ravanakki, Jalihal Nadwalkoppa, Kyadaguppi and Tandsihal Villages of Kustagi & Hunagund Taluks of Koppal & Bagalkote Districts.	<p>The opted area "ABCD" by M/s Gamesa Renewable Private Limited falls under the already allotted area to M/s Suzlon Infrastructure Services Limited for their 317.10 MW WPP. The firm has to commission the project without disturbing the project of M/s Suzlon Infrastructure Services Limited.</p> <p>The area is located on the S-E of Ilkal town and it is a large plateau having gentle elevation which varies from 604 to 658 M. Further, it has presence of Hira Halla, rocky outcrop with boulders & scattered plantations. Also, it has district roads and National Highway. Area appears to have agriculture activity and would be having private ownership and the area held in the co-ordinates shown below.</p> <p>Point A: Lat: 15°45'0"N, Long: 76°10'0"E Point B: Lat: 15°55'0"N, Long: 76°10'0"E Point C: Lat: 15°55'0"N, Long: 76°15'0"E Point D: Lat: 15°45'0"N, Long: 76°15'0"E</p> <p>Peaks: 652, 649, 624, 621, 592, 651, 620, 649, 633, 638, 636, 637, 623, 618, 617, 604, 608 and 620m AMSL.</p>
Total		120 MW		

ಷರತ್ತುಗಳು:-

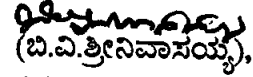
1. ಈ ಆದೇಶ ಹೊರಡಿಸಿದ ದಿನಾಂಕದಿಂದ 45 ದಿನಗಳ ಒಳಗಾಗಿ ಸರ್ಕಾರದ ಆದೇಶ ಸಂಖ್ಯೆ: ಇಎನ್ 435 ಎನ್‌ಸಿಇ 2011, ದಿನಾಂಕ :06.1.2012 ರನ್ವಯ ಅಭಿವೃದ್ಧಿದಾರರು ಕರ್ನಾಟಕ ನವೀಕರಿಸಬಹುದಾದ ಇಂಧನ ಅಭಿವೃದ್ಧಿ ನಿಯಮಿತದೊಂದಿಗೆ ನಿಯಮಾನುಸಾರ ಒಡಂಬಡಿಕೆ ಮಾಡಿಕೊಳ್ಳತಕ್ಕದ್ದು.
2. ಅಭಿವೃದ್ಧಿದಾರರು ಈ ಯೋಜನೆಯನ್ನು ಸರ್ಕಾರದ ಆದೇಶ ಸಂಖ್ಯೆ: ಇಎನ್ 354 ಎನ್‌ಸಿಇ 2008 ದಿನಾಂಕ: 19.01.2010 ಹಾಗೂ ತಿದ್ದುಪಡಿ ಆದೇಶ ಸಂಖ್ಯೆ: ಇಎನ್ 07 ಎನ್‌ಸಿಇ 2011; ದಿನಾಂಕ: 18.07.2011 ರಲ್ಲಿ ನಿಗದಿಪಡಿಸಿರುವ ಅವಧಿಯೊಳಗಾಗಿ ಅನುಷ್ಠಾನಗೊಳಿಸತಕ್ಕದ್ದು.
3. ಅಭಿವೃದ್ಧಿದಾರರು ತಾಂತ್ರಿಕ ಅವಶ್ಯಕತೆ ಮತ್ತು ಹೆಚ್ಚಿನ ವಿದ್ಯುತ್ ಉತ್ಪಾದನೆಯನ್ನು ಸೇಫ್‌ನಕ್ಟ್ ಮತ್ತು ವಿಂಡ್ ಫಾರ್ಮ್‌ನ ಲೇಔಟ್‌ನ ಬದಲಾವಣೆಗನುಗುಣವಾಗಿ ಕರ್ನಾಟಕ ನವೀಕರಿಸಬಹುದಾದ ಇಂಧನ ಅಭಿವೃದ್ಧಿ ನಿಯಮಿತದ ಶಿಫಾರಸ್ಸಿನಂತೆ ಇದೆ ಎಂಬುದನ್ನು ಖಾತರಿ ಪಡಿಸಬೇಕು.
4. ಮೈಲುಗಲ್ಲುಗಳನ್ನು ತೋರಿಸುವ ಪರ್ಪ್ ನಕ್ಷೆಯನ್ನು ತಯಾರಿಸಿ ಮೇಲುಸ್ತುವಾರಿಗಾಗಿ ಕರ್ನಾಟಕ ನವೀಕರಿಸಬಹುದಾದ ಇಂಧನ ಅಭಿವೃದ್ಧಿ ನಿಯಮಿತಕ್ಕೆ ಸಲ್ಲಿಸಬೇಕು.
5. ಎಲ್ಲೆಲ್ಲಿ ಶಾಸನಬದ್ಧ ಅನುಮೋದನೆ ಅವಶ್ಯಕತೆಯಿದೆಯೋ ಅಂದರೆ ಅರಣ್ಯ ಪರಿಸರ ಮತ್ತು ಜೀವಿಶಾಸ್ತ್ರ / ಕಂದಾಯ ಇಲಾಖೆಗಳ ಮತ್ತು ಇತರ ಸಂಬಂಧಿತ ಇಲಾಖೆಗಳಿಂದ ಅನುಮೋದನೆಯನ್ನು ಹಂಚಿಕೆದಾರರು ಪಡೆದುಕೊಳ್ಳತಕ್ಕದ್ದು. ಅಭಿವೃದ್ಧಿದಾರರು ಈ ಯೋಜನೆಯನ್ನು ಖಾಸಗಿ ಜಮೀನಿನಲ್ಲಿ ಅನುಷ್ಠಾನಗೊಳಿಸುತ್ತಿದ್ದು, ಖಾಸಗಿ ಜಮೀನಿನ ಮಾಲೀಕರಿಂದ ಒಪ್ಪಿಗೆ ಪತ್ರವನ್ನು ಪಡೆಯತಕ್ಕದ್ದು.
6. ಅಭಿವೃದ್ಧಿದಾರರು ಈ ಯೋಜನೆಯಿಂದ ಉತ್ಪಾದಿಸುವ ವಿದ್ಯುತ್‌ನ್ನು ಮಾರಾಟ ಮಾಡುವ ಕುರಿತು ಕೆ.ಪಿ.ಟಿ.ಸಿ.ಎಲ್ ನೊಂದಿಗೆ ವೀಲಿಂಗ್ ಅಂಡ್ ಖ್ಯಾಂಕಿಂಗ್ ಒಡಂಬಡಿಕೆಯನ್ನು ಮಾಡಿಕೊಳ್ಳಲು ಹಾಗೂ ಸ್ವಂತ ಬಳಕೆ ಮಾಡಿಕೊಳ್ಳಲು / ಮೂರನೇ ವ್ಯಕ್ತಿಗೆ ಮಾರಾಟ ಮಾಡಲು ಮತ್ತು ಕೆ.ಇ.ಆರ್.ಸಿ ರವರು ಅನುಮೋದಿಸಿ ಚಾಲ್ತಿಯಲ್ಲಿರುವ ದರದಲ್ಲಿ ಸಂಬಂಧಪಟ್ಟ ವಿದ್ಯುತ್ ಸರಬರಾಜು ಕಂಪನಿಗಳೊಂದಿಗೆ ಸರ್ಕಾರದ ಆದೇಶ ಸಂಖ್ಯೆ : ಇಎನ್ 93 ಎಎಸ್‌ಇ 2017 ದಿನಾಂಕ : 27.10.2017 ರಲ್ಲಿನ ಅಂಶಗಳನ್ನು ಅನುಸರಿಸುವ ಷರತ್ತುಗಳಿಗೊಳಪಟ್ಟು ವಿದ್ಯುತ್ ಖರೀದಿ ಒಡಂಬಡಿಕೆಯನ್ನು ಮಾಡಿಕೊಳ್ಳಲು ಅನುಮತಿಸಲಾಗಿದೆ.

7. ಯೋಜನೆಯನ್ನು ತ್ವರಿತವಾಗಿ ಅನುಷ್ಠಾನ ಮಾಡಲು ಅನುವಾಗುವಂತೆ ರಾಜ್ಯ ಮತ್ತು ಜಿಲ್ಲಾ ಮಟ್ಟದ ಸರ್ಕಾರಿ ಅಧಿಕಾರಿಗಳು ಸಹಕರಿಸುವುದು.
8. ಸದರಿ ಪವನ ವಿದ್ಯುತ್ ಯೋಜನೆಗಾಗಿ ಇಂಧನ ಇಲಾಖೆಯಿಂದ ಜಮೀನನ್ನು ಹಂಚಿಕೆ ಮಾಡಲಾಗುವುದಿಲ್ಲ ಹಾಗೂ ಈ ಹಂಚಿಕೆ ಆದೇಶವು ಪವನ ವಿದ್ಯುತ್ ಯೋಜನೆಯ ಸಾಮರ್ಥ್ಯದ ಹಂಚಿಕೆಗೆ ಮಾತ್ರ ಸೀಮಿತವಾಗಿದೆ ಹಾಗೂ ಅಭಿವೃದ್ಧಿದಾರರಿಗೆ ಯೋಜನೆಯ ಜಾಗದಲ್ಲಿಯ ಖನಿಜ ಸಂಪತ್ತು ಹಾಗೂ ಭೂಮಿಯ ಬಗ್ಗೆ ಯಾವುದೇ ಹಕ್ಕು ಇರುವುದಿಲ್ಲ ಎಂಬುದನ್ನು ಮನಗಾಣತಕ್ಕದ್ದು.
9. ಸದರಿ ಕಂಪನಿಯವರು ಯೋಜನೆಗೆ ಸಂಬಂಧಿಸಿದಂತೆ ಬಾಕಿ ಇರುವ ಡಿಪಿಆರ್ ಮೊತ್ತ ಹಾಗೂ ಇನ್ನಿತರೆ ಶುಲ್ಕಗಳನ್ನು ಒಡಂಬಡಿಕೆ ಮಾಡಿಕೊಳ್ಳುವ ಮುನ್ನ ಕೆ.ಆರ್.ಇ.ಡಿ.ಎಲ್.ಗೆ ಸಂದಾಯ ಮಾಡತಕ್ಕದ್ದು.
10. ಕರ್ನಾಟಕ ಭೂಸುಧಾರಣ ಕಾಯ್ದೆ 1961 ಕಲಂ 109 ರಡಿ ಕಂದಾಯ ಇಲಾಖೆಯಿಂದ ಅನುಮತಿ ಪಡೆದುಕೊಂಡು ಭೂಪರಿವರ್ತನೆಯಾದ ನಂತರವೇ ಕೃಷಿ ಜಮೀನನ್ನು ಕೃಷಿಯೇತರ ಉದ್ದೇಶಕ್ಕಾಗಿ ಬಳಕೆ ಮಾಡಿಕೊಳ್ಳತಕ್ಕದ್ದು.
11. ಈ ಯೋಜನೆಗೆ ಸರ್ಕಾರದ ಕೈಗಾರಿಕ ನೀತಿ 2014-19 ರನ್ವಯ ಅನ್ವಯಿಸುವ ಸವಲತ್ತುಗಳು ಲಭ್ಯವಾಗುತ್ತವೆ.

ಸದರಿ ಆದೇಶವನ್ನು ರದ್ದುಪಡಿಸುವ / ಮಾರ್ಪಾಡು ಮಾಡುವ ಅಧಿಕಾರವನ್ನು ಸರ್ಕಾರವು ಹೊಂದಿರುತ್ತದೆ.

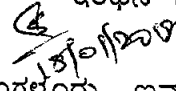
ಕರ್ನಾಟಕ ರಾಜ್ಯಪಾಲರ ಆದೇಶಾನುಸಾರ

ಮತ್ತು ಅವರ ಹೆಸರಿನಲ್ಲಿ,


(ಬಿ.ವಿ.ಶ್ರೀನಿವಾಸಯ್ಯ),

ಸರ್ಕಾರದ ಅಧೀನ ಕಾರ್ಯದರ್ಶಿ,

ಇಂಧನ ಇಲಾಖೆ.



ಇವರಿಗೆ:

ಸಂಕಲನಕಾರರು, ಸರ್ಕಾರಿ ಮುದ್ರಣಾಲಯ, ವಿಕಾಸ ಸೌಧ, ಬೆಂಗಳೂರು, ಇವರಿಗೆ ಮುಂದಿನ ಸಂಚಿಕೆಯಲ್ಲಿ ಪ್ರಕಟಣೆಗಾಗಿ.

ಪ್ರತಿ:

- 1 ಪ್ರಧಾನ ಮಹಾಲೇಖಪಾಲರು (ಬಿ & ಎಸ್ ಎಸ್ ಎ) ರವರ ಕಾರ್ಯದರ್ಶಿ, ಕರ್ನಾಟಕ, ಹೊಸ ಕಟ್ಟಡ, "ಆಡಿಟ್ ಭವನ", ಅಂಚೆ ಪಟ್ಟಿಗೆ ಸಂಖ್ಯೆ: 5398, ಬೆಂಗಳೂರು 560001.
- 2 ಪ್ರಧಾನ ಮಹಾಲೇಖಪಾಲರು (ಇ & ಎಸ್ ಎಸ್ ಎ) ರವರ ಕಾರ್ಯದರ್ಶಿ, ಕರ್ನಾಟಕ, ಹೊಸ ಕಟ್ಟಡ, ಆಡಿಟ್ ಭವನ", ಅಂಚೆ ಪಟ್ಟಿಗೆ ಸಂಖ್ಯೆ: 5398, ಬೆಂಗಳೂರು - 560001 -
- 3 ಪ್ರಧಾನ ಮಹಾಲೇಖಪಾಲರು (ಎ & ಇ) ರವರ ಕಾರ್ಯದರ್ಶಿ, ಕರ್ನಾಟಕ, ಪಾರ್ಕ್ ಹೌಸ್ ರಸ್ತೆ, ಅಂಚೆ ಪಟ್ಟಿಗೆ ಸಂಖ್ಯೆ: 5329, ಬೆಂಗಳೂರು - 560001.0
- 4 ಸರ್ಕಾರದ ಅಪರ ಮುಖ್ಯ ಕಾರ್ಯದರ್ಶಿ, ಅರಣ್ಯ ಪರಿಸರ ಮತ್ತು ಜೀವಿಶಾಸ್ತ್ರ ಇಲಾಖೆ, ಬಹುಮಹಡಿ ಕಟ್ಟಡ, ಬೆಂಗಳೂರು.
- 5 ಸರ್ಕಾರದ ಪ್ರಧಾನ ಕಾರ್ಯದರ್ಶಿ, ಕಂದಾಯ ಇಲಾಖೆ, ಬಹುಮಹಡಿ ಕಟ್ಟಡ, ಬೆಂಗಳೂರು.
- 6 ಪ್ರಧಾನ ಮುಖ್ಯ ಅರಣ್ಯ ಸಂರಕ್ಷಣಾಧಿಕಾರಿ (ಅರಣ್ಯಪಡೆ ಮುಖ್ಯಸ್ಥರು), ಅರಣ್ಯ ಭವನ, 18ನೇ ಕ್ರಾಸ್, ಮಲ್ಲೇಶ್ವರ, ಬೆಂಗಳೂರು.
- 7 ವ್ಯವಸ್ಥಾಪಕ ನಿರ್ದೇಶಕರು, ಕರ್ನಾಟಕ ವಿದ್ಯುತ್ ಪ್ರಸರಣ ನಿಗಮ ನಿಯಮಿತ, ಕಾವೇರಿ ಭವನ, ಬೆಂಗಳೂರು-9.
- 8 ವ್ಯವಸ್ಥಾಪಕ ನಿರ್ದೇಶಕರು, ಹೆಸ್ಕಾಂ/ಬೆಸ್ಕಾಂ/ಸೆಸ್ಕಾಂ/ಜೆಸ್ಕಾಂ/ಮೆಸ್ಕಾಂ.
- 9 ಜಿಲ್ಲಾಧಿಕಾರಿಗಳು, ಕೊಪ್ಪಳ ಜಿಲ್ಲೆ.
- 10 ವ್ಯವಸ್ಥಾಪಕ ನಿರ್ದೇಶಕರು, ಕರ್ನಾಟಕ ನವೀಕರಿಸಬಹುದಾದ ಇಂಧನ ಅಭಿವೃದ್ಧಿ ನಿಯಮಿತ, ಬೆಂಗಳೂರು-1.
- 11 ಉಪ ಅರಣ್ಯ ಸಂರಕ್ಷಣಾಧಿಕಾರಿ, ಕೊಪ್ಪಳ ಮತ್ತು ಬಾಗಲಕೋಟೆ ಜಿಲ್ಲೆ.
- 12 ಮಾನ್ಯ ಇಂಧನ ಸಚಿವರ ಆಪ್ತ ಕಾರ್ಯದರ್ಶಿ, ವಿಧಾನ ಸೌಧ, ಬೆಂಗಳೂರು.

- 13 M/s Gamesa Renewable Private Limited (Formerly M/s Gamesa Wind Turbines Private Limited), The Futura, Block B, 8th Floor, No.334, Rajiv Gandhi Salai, Sholinganallur, Chennai – 600 119.
- 14 M/s Gamesa Renewable Private Limited, No.24, Saraogi Mansion, 2nd Cross, Nehru Nagar, Sheshadripuram, Bangalore- 560 020.
- 15 M/s Suzlon Infrastructure Limited, No: 806, 8th Floor, Prestige Towers, No: 100, Field Marshal K.M. Cariappa Road (Residency Road), Bangalore-560 025.
- 16 ಸರ್ಕಾರದ ಅಪರ ಮುಖ್ಯ ಕಾರ್ಯದರ್ಶಿಯವರ ಆಪ್ತ ಕಾರ್ಯದರ್ಶಿ, ಇಂಧನ ಇಲಾಖೆ.
- 17 ಸರ್ಕಾರದ ಉಪ ಕಾರ್ಯದರ್ಶಿಯವರ ಆಪ್ತ ಸಹಾಯಕರು, ಇಂಧನ ಇಲಾಖೆ.
- 18 ಶಾಖಾ ರಕ್ಷಾ ಕಡತ / ಕಚೇರಿ ಪ್ರತಿ / ಹೆಚ್ಚುವರಿ ಪ್ರತಿಗಳು.


ಕರ್ನಾಟಕ ಸರ್ಕಾರ

ಸಂಖ್ಯೆ: ಎನ್‌ಜಿಒ 02 ಎನ್‌ಸಿಇ 2020

ಕರ್ನಾಟಕ ಸರ್ಕಾರದ ಸಚಿವಾಲಯ,

ವಿಕಾಸಸೌಧ,

ಬೆಂಗಳೂರು, ದಿನಾಂಕ :07.03.2020.



ತಿದ್ದುಪಡಿ ಆದೇಶ

gkr
12.3.2020
GM (Tech) KREDL
AUM - Wind

ಸರ್ಕಾರದ ಆದೇಶ ಸಂಖ್ಯೆ : ಇಎನ್ 355 ಎನ್‌ಸಿಇ 2016, ದಿನಾಂಕ:18.01.2018 ರ ಆದೇಶದ
ಭಾಗದ ಶುಲ್ಕವನ್ನು 57 A/1ರಲ್ಲಿ ಈ ಕೆಳಕಂಡಂತೆ ನಮೂದಿಸಿರುವ ಅಕ್ಷಾಂಶ ಮತ್ತು
ರೇಖಾಂಶಗಳನ್ನು

16/3/2020
ATD/AAA ✓

Geographical area description for 120 MW capacity wind power project

Sl. No	Topo sheet No	Proposed capacity in MW	Near by villages of the proposed area and district	Geographical area description of the project
1	57 A /1	120 MW (60 Nos x 2000 kw)	Kustagi, Nedsesi, Taklaki, Wanageri, Bodur, Bodur, Tanda, Bijkal, Hesrur, Kesur, Kalkeri, Dotihal, Matur, Ravanakki, Jalihal, Nadwalkoppa, Kyadaguppi and Tandsihal Villages of Kustagi & Hunagund Taluks of Koppal & Bagalkote Districts.	<p>The opted area "ABCD" by M/s Gamesa Renewable Private Limited falls under the already allotted area to M/s Suzlon Infrastructure Services Limited for their 317.10 MW WPP. The firm has to commission the project without disturbing the project of M/s Suzlon Infrastructure Services Limited.</p> <p>The area is located on the S-E of Ilkal town and it is a large plateau having gentle elevation which varies from 604 to 658 M. Further, it has presence of Hira Halla, rocky outcrop with boulders & scattered plantations. Also, it has district roads and National Highway. Area appears to have agriculture activity and would be having private ownership and the area held in the co-ordinates shown below.</p> <p>Point A: Lat: 15°45'0"N, Long: 76°10'0"E Point B: Lat: 15°55'0"N, Long: 76°10'0"E Point C: Lat: 15°55'0"N, Long: 76°15'0"E Point D: Lat: 15°45'0"N, Long: 76°15'0"E</p> <p>Peaks: 652, 649, 624, 621, 592, 651, 620, 649, 633, 638, 636, 637, 623, 618, 617, 604, 608 and 620m AMSL.</p>
Total		120 MW		

ಈ ಕೆಳಕಂಡಂತೆ ತಿದ್ದಿ ಓದಿಕೊಳ್ಳತಕ್ಕದ್ದು.

Wind Sector

ward No. 60 67

...2

Date: 16-03-2020

Sig: *[Signature]*

Geographical area description for 120 MW capacity wind power project

Sl. No	Topo sheet No	Proposed capacity in MW	Near by villages of the proposed area and district	Geographical area description of the project
1	57 A /1	120 MW (60 Nos x 2000 kw)	Kustagi, Nedsesi, Taklaki, Wanageri, Bodur, Bodur, Tanda, Bijkal, Hesrur, Kesur, Kalkeri, Dotihal, Matur, Ravanakki, Jalihal, Nadwalkoppa, Kyadaguppi and Tandsihal Villages of Kustagi & Hunagund Taluks of Koppal & Bagalkote Districts.	<p>The opted area "ABCD" by M/s Gamesa Renewable Private Limited falls under the already allotted area to M/s Suzlon Infrastructure Services Limited for their 317.10 MW WPP. The firm has to commission the project without disturbing the project of M/s Suzlon Infrastructure Services Limited.</p> <p>The area is located on the S-E of Ilkal town and it is a large plateau having gentle elevation which varies from 604 to 658 M. Further, it has presence of Hira Halla, rocky outcrop with boulders & scattered plantations. Also, it has district roads and National Highway. Area appears to have agriculture activity and would be having private ownership and the area held in the co-ordinates shown below.</p> <p>Point A: Lat: 15°45'0"N, Long: 76°05'0"E Point B: Lat: 15°50'0"N, Long: 76°05'0"E Point C: Lat: 15°50'0"N, Long: 76°15'0"E Point D: Lat: 15°45'0"N, Long: 76°15'0"E</p> <p>Peaks: 652, 649, 624, 621, 592, 651, 620, 649, 633, 638, 636, 637, 623, 618, 617, 604, 608 and 620m AMSL.</p>
Total		120 MW		

ಉಳಿದಂತೆ, ಸರ್ಕಾರದ ಮೂಲ ಹಂಚಿಕೆ ಆದೇಶ ಸಂಖ್ಯೆ: ಇಎನ್ 355 ಎನ್‌ಸಿಇ 2016 ದಿನಾಂಕ :18.01.2018ರಲ್ಲಿ ನಮೂದಿಸಿರುವ ಎಲ್ಲಾ ಷರತ್ತು ಮತ್ತು ನಿಬಂಧನೆಗಳು ಯಥಾವತ್ತಾಗಿ ಮುಂದುವರೆಯುತ್ತವೆ.

ಕರ್ನಾಟಕ ರಾಜ್ಯಪಾಲರ ಆಜ್ಞಾನುಸಾರ
ಮತ್ತು ಅವರ ಹೆಸರಿನಲ್ಲಿ

N. mangalage
(ಎನ್.ಮಂಗಳಗೌರಿ)

ಸರ್ಕಾರದ ಅಧೀನ ಕಾರ್ಯದರ್ಶಿ(ಪ್ರ),
ಇಂಧನ ಇಲಾಖೆ.

೨೨/೩/೨೦

ಪ್ರತಿ:

- 1 ಪ್ರಧಾನ ಮಹಾಲೇಖಪಾಲರು (ಜಿ & ಎಸ್ ಎಸ್ ಎ) ರವರ ಕಾರ್ಯದರ್ಶಿ, ಕರ್ನಾಟಕ, ಹೊಸ ಕಟ್ಟಡ, "ಆಡೀಟ್ ಭವನ", ಅಂಚೆ ಪಟ್ಟಿಗೆ ಸಂಖ್ಯೆ: 5398, ಬೆಂಗಳೂರು 560001.
- 2 ಸರ್ಕಾರದ ಅಪರ ಮುಖ್ಯ ಕಾರ್ಯದರ್ಶಿ, ಅರಣ್ಯ ಪರಿಸರ ಮತ್ತು ಜೀವಿಶಾಸ್ತ್ರ ಇಲಾಖೆ, ಬಹುಮಹಡಿ ಕಟ್ಟಡ, ಬೆಂಗಳೂರು.

- 3 ವ್ಯವಸ್ಥಾಪಕ ನಿರ್ದೇಶಕರು, ಕರ್ನಾಟಕ ವಿದ್ಯುತ್ ಪ್ರಸಾರಣ ನಿಗಮ ನಿಯಮಿತ, ಕಾವೇರಿ ಭವನ, ಬೆಂಗಳೂರು-9.
- 4 ಸರ್ಕಾರದ ಪ್ರಧಾನ ಕಾರ್ಯದರ್ಶಿ, ಕಂದಾಯ ಇಲಾಖೆ, ಬಹುಮಹಡಿ ಕಟ್ಟಡ, ಬೆಂಗಳೂರು.
- 5 ಪ್ರಧಾನ ಮುಖ್ಯ ಅರಣ್ಯ ಸಂರಕ್ಷಣಾಧಿಕಾರಿ (ಅರಣ್ಯಪಡೆ ಮುಖ್ಯಸ್ಥರು), ಅರಣ್ಯ ಭವನ, 18ನೇ ಕ್ರಾಸ್, ಮಲ್ಲೇಶ್ವರ, ಬೆಂಗಳೂರು.
- 6 ವ್ಯವಸ್ಥಾಪಕ ನಿರ್ದೇಶಕರು, ಹೆಸ್ಕಾಂ/ಬೆಸ್ಕಾಂ/ಸೆಸ್ಕಾಂ/ಜೆಸ್ಕಾಂ/ಮೆಸ್ಕಾಂ.
- 7 ಜಿಲ್ಲಾಧಿಕಾರಿಗಳು, ಕೊಪ್ಪಳ ಮತ್ತು ಬಾಗಲಕೋಟೆ ಜಿಲ್ಲೆ.
- 8 ವ್ಯವಸ್ಥಾಪಕ ನಿರ್ದೇಶಕರು, ಕರ್ನಾಟಕ ನವೀಕರಿಸಬಹುದಾದ ಇಂಧನ ಅಭಿವೃದ್ಧಿ ನಿಯಮಿತ, ಬೆಂಗಳೂರು-1.
- 9 ಉಪ ಅರಣ್ಯ ಸಂರಕ್ಷಣಾಧಿಕಾರಿ, ಕೊಪ್ಪಳ ಮತ್ತು ಬಾಗಲಕೋಟೆ ಜಿಲ್ಲೆ.
- 10 M/s Siemens Gamesa Renewable Power Private Limited (Formerly M/s Gamesa Wind Turbines Private Limited), The Futura, Block B, 8th Floor, No.334, Rajiv Gandhi Salai, Sholinganallur, Chennai - 600 119.
- 11 M/s Siemens Gamesa Renewable Power Private Limited, No.24, Saraogi Mansion, 2nd Cross, Nehru Nagar, Sheshadripuram, Bangalore- 560 020.
- 12 ಸರ್ಕಾರದ ಅಪರ ಮುಖ್ಯ ಕಾರ್ಯದರ್ಶಿಗಳ ಹಿರಿಯ ಆಪ್ತ ಕಾರ್ಯದರ್ಶಿ, ವಿಕಾಸಸೌಧ, ಬೆಂಗಳೂರು
- 13 ಸರ್ಕಾರದ ಜಂಟಿ ಕಾರ್ಯದರ್ಶಿಗಳ ಹಿರಿಯ ಆಪ್ತ ಸಹಾಯಕರು ವಿಕಾಸಸೌಧ, ಬೆಂಗಳೂರು
- 14 ಶಾಖಾ ರಕ್ಷಾ ಕಡತ/ಕಚೇರಿ ಪ್ರತಿ/ಹೆಚ್ಚುವರಿ ಪ್ರತಿಗಳು.